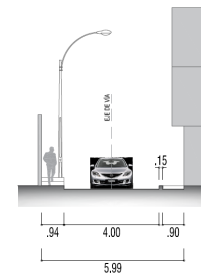
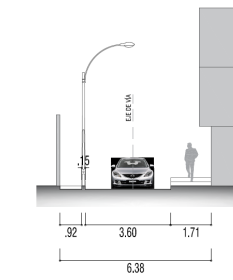


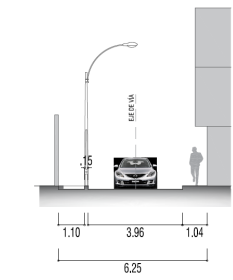
CORTE 70 - 70
CA. VIRGEN DEL CARMEN
VÍA PAVIMENTADA
5.99 ml.



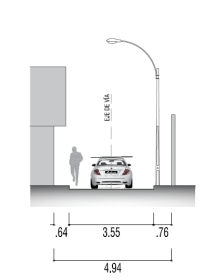
CORTE 71 - 71
CA. VIRGEN DE GUADALUPE
VÍA PAVIMENTADA
6.38 ml.



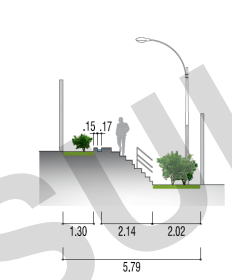
CORTE 72 - 72
CA. SANTA ROSA DE LIMA
VÍA PAVIMENTADA
6.25 ml.



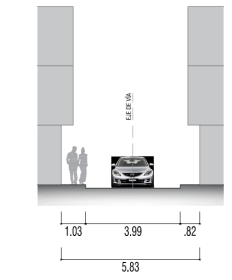
CORTE 73 - 73
CA. VIRGEN DE NATIVIDAD
VÍA PAVIMENTADA
4.94 ml.



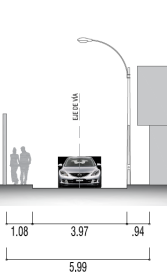
CORTE 74 - 74
CA. VIRGEN DE NATIVIDAD
VÍA PAVIMENTADA
5.79 ml.



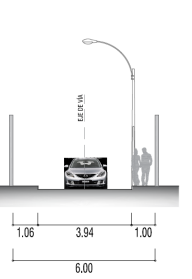
CORTE 75 - 75
CA. VIRGEN DE NATIVIDAD
VÍA PAVIMENTADA
5.83 ml.



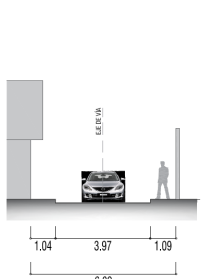
CORTE 76 - 76
CA. JUAN PABLO II
VÍA PAVIMENTADA
5.99 ml.



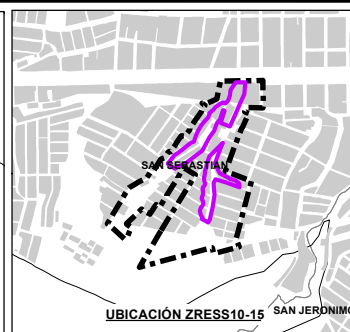
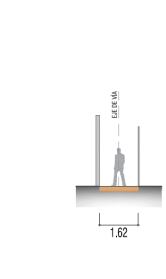
CORTE 77 - 77
CA. JUAN PABLO II
VÍA PAVIMENTADA
6.00 ml.



CORTE 78 - 78
CA. SAN AGUSTIN
VÍA PAVIMENTADA
6.09 ml.



CORTE 79 - 79
PJE. SAN ISIDRO LABRADOR
VÍA SIN AFIRMAR
1.62 ml.

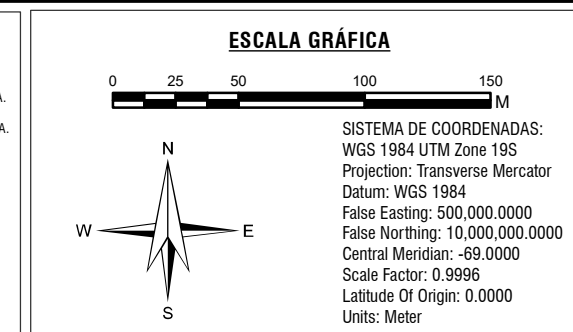


LEYENDA

ZONA DE REGLAMENTACIÓN ESPECIAL	MURO DE CONTENCIÓN EXISTENTE
ÁMBITO DE INTERVENCIÓN	GRADAS EXISTENTES
AGRUPACIONES URBANAS	FRANJA DE ALTA TENSIÓN
MANZANAS ENTORNO URBANO	CURVAS DE NIVEL
OCUPACIÓN ACTUAL	SECCIONES
ÁREAS DE APORTE	
ZONA DE PROTECCIÓN AMBIENTAL	
ZRE SITIO ARQUEOLÓGICO LUCERINAS	
ZONA DE EXCLUSIÓN AÉREA	

RUTAS DE TRANSPORTE

	E.S.G. YLLARY QOOSQO S.A.
	E.M. CORRECAMINO S.S.A.
	E.T. IMPERIAL S.A.
	E.T. C-4-M S.A.
	E.T. Doradino SRL
	E.T. El Dorado S.A.
	PARADERO



	MUNICIPALIDAD PROVINCIAL DE CUSCO	GERENCIA DE DESARROLLO URBANO Y RURAL	
PLAN ESPECIFICO ZRESS10-15			
PROYECTO: "MEJORAMIENTO Y RECUPERACIÓN DE LAS CONDICIONES DE HABITABILIDAD URBANA EN 41 ZONAS DE REGLAMENTACIÓN ESPECIAL DE LA PROVINCIA DE CUSCO"			
ZONA: ZONA DE REGLAMENTACIÓN ESPECIAL			
MAPA: ESTRUCTURA VIAL: RUTAS DE TRANSPORTE URBANO - SECCIONES			CÓDIGO: MD-FC 03G
FUENTE: - INE - PDM CUSCO - SGOZP - PDU CUSCO - SGOZP - LEVANTAMIENTO TOPOGRÁFICO 41 ZRE - HABITACIONES URBANAS	ELABORADO POR: EQUIPO TÉCNICO PM41ZRE	ESCALA: 1:3,000	LOS LÍMITES TERRITORIALES EN EL PRESENTE DOCUMENTO SON REFERENCIALES
			OCTUBRE - 2021